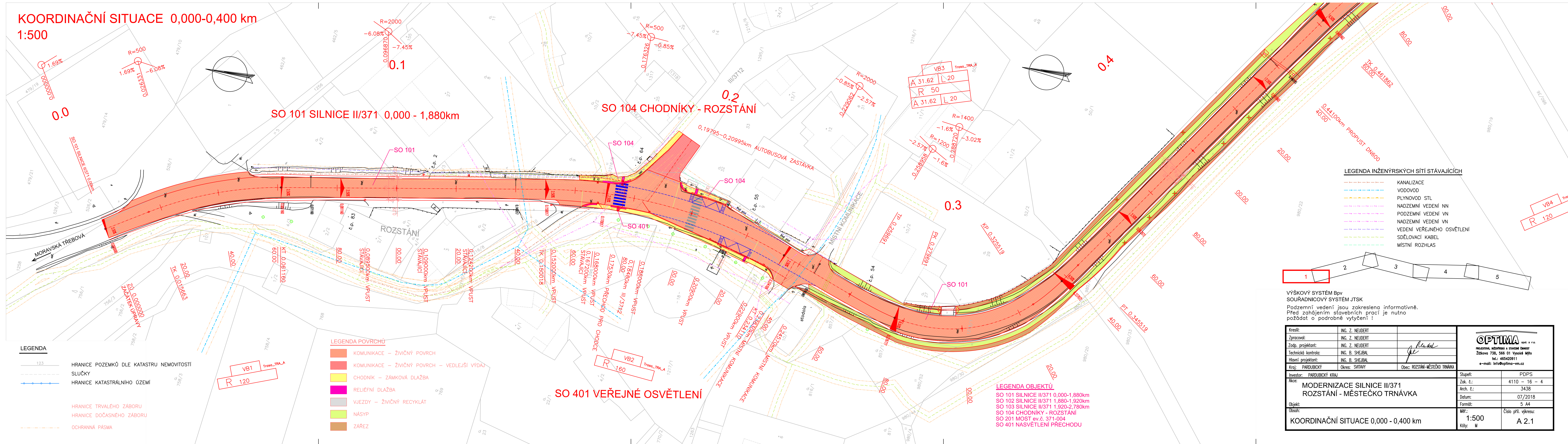




KOORDINAČNÍ SITUACE 0,000-0,400 km
 1:500



VÝŠKOVÝ SYSTÉM Bpv
SOUŘADNICOVÝ SYSTÉM JTSC

Podzemní vedení jsou zakreslena informativně.
Před zahájením stavebních prací je nutno
požádat o podrobné vytyčení !

Kreslí:	ING. Z. NEUDERT			
Zpracoval:	ING. Z. NEUDERT			
Zodp. projektant:	ING. Z. NEUDERT			
Technická kontrola:	ING. B. ŠEJBAL			
Hlavní projektant:	ING. B. ŠEJBAL			
Kraj: PARDUBICKÝ	Okras: SVITAVY	Obec: ROZTÁNÍ - MĚSTEČKO TRNÁVKA		
Investor: PARDUBICKÝ KRAJ			Stupeň:	PPDS
Akce: MODERNIZACE SILNICE II/371 ROZTÁNÍ - MĚSTEČKO TRNÁVKA			Zak. č.:	4110 - 16 - 4
			Arch. č.:	3438
			Datum:	07/2018
Objekt:			Formát:	5 A4
Obsah:			Měř.: 1:500 Kóty: M	Číslo příl. výkresu: A 2.1
KOORDINAČNÍ SITUACE 0,000 - 0,400 km				